



RELACIÓN DE PLANOS

**EXPEDIENTE TÉCNICO DEL PROYECTO:
“ENTUBAMIENTO DE TODO EL RECORRIDO
DEL EFLUENTE TRATADO DESDE LA
SALIDA DE LA PTAR VENTANILLA HASTA
SU DISPOSICIÓN FINAL EN EL MAR DE LA
PLAYA COSTA AZUL – VENTANILLA”**

RELACION DE PLANOS

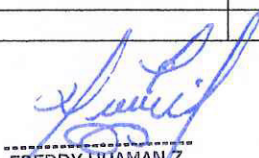
REV. A

SERVICIO DE AGUA POTABLE Y ALCANTARILLADO DE LIMA


Código Interno: C-050-18-PLANOS

REVISIONES

Revisión	Descripción	Fecha	Desarrollado	Verificado	Validado
A	Entrega para revisión interna	23/07/2018	F.H.Z.	M.C.P.	



FREDDY HUAMAN Z.
Ficha: 15178



 SERVICIO DE AGUA POTABLE Y ALCANTARILLADO DE LIMA	EXPEDIENTE TÉCNICO DEL PROYECTO: "ENTUBAMIENTO DE TODO EL RECORRIDO DEL EFLUENTE TRATADO DESDE LA SALIDA DE LA PTAR VENTANILLA HASTA SU DISPOSICIÓN FINAL EN EL MAR DE LA PLAYA COSTA AZUL - VENTANILLA"		C-050-18-PLANOS	
	RELACIÓN DE PLANOS		Página 2 de 2	
			Fecha	23/07/2018
			Revisión	A

PLANOS

Código	Nombre	Lamina
PU-01	Plano de Ubicación	01
PG-01	Plano General	01
EM-01	Emisor "EM-01" Planta y Perfil Longitudinal Prog. 0+000 al 0+500	01 de 04
EM-01	Emisor "EM-01" Planta y Perfil Longitudinal Prog. 0+500 al 1+000	02 de 04
EM-01	Emisor "EM-01" Planta y Perfil Longitudinal Prog. 1+000 al 1+500	03 de 04
EM-01	Emisor "EM-01" Planta y Perfil Longitudinal Prog. 1+500 al 1+765.25	04 de 04
ED-01	Estructura de descarga Planta, secciones y detalles	01 de 02
ED-01	Estructura de descarga Planta, secciones y detalles	02 de 02
CR-01-IH	Plano Hidráulico Cámara de reunión proyectada	01 de 01
CR-01-ES	Plano de Estructuras Cámara de reunión proyectada CR-01	01 de 02
CR-01-ES	Plano de Estructuras Cámara de reunión proyectada CR-01	02 de 02
CE-01-ES	Plano de Estructuras Cámara existente mejorada CE-01	01 de 01
PZ-01	Plano de zanjas del Emisor "EM-01" Esquema General	01 de 02
PZ-01	Plano de zanjas del Emisor "EM-01" Secciones típicas de zanjas	02 de 02
PA-01	Plano Anclajes	01 de 01


FREDDY HUAMAN Z.
Ficha: 15178

